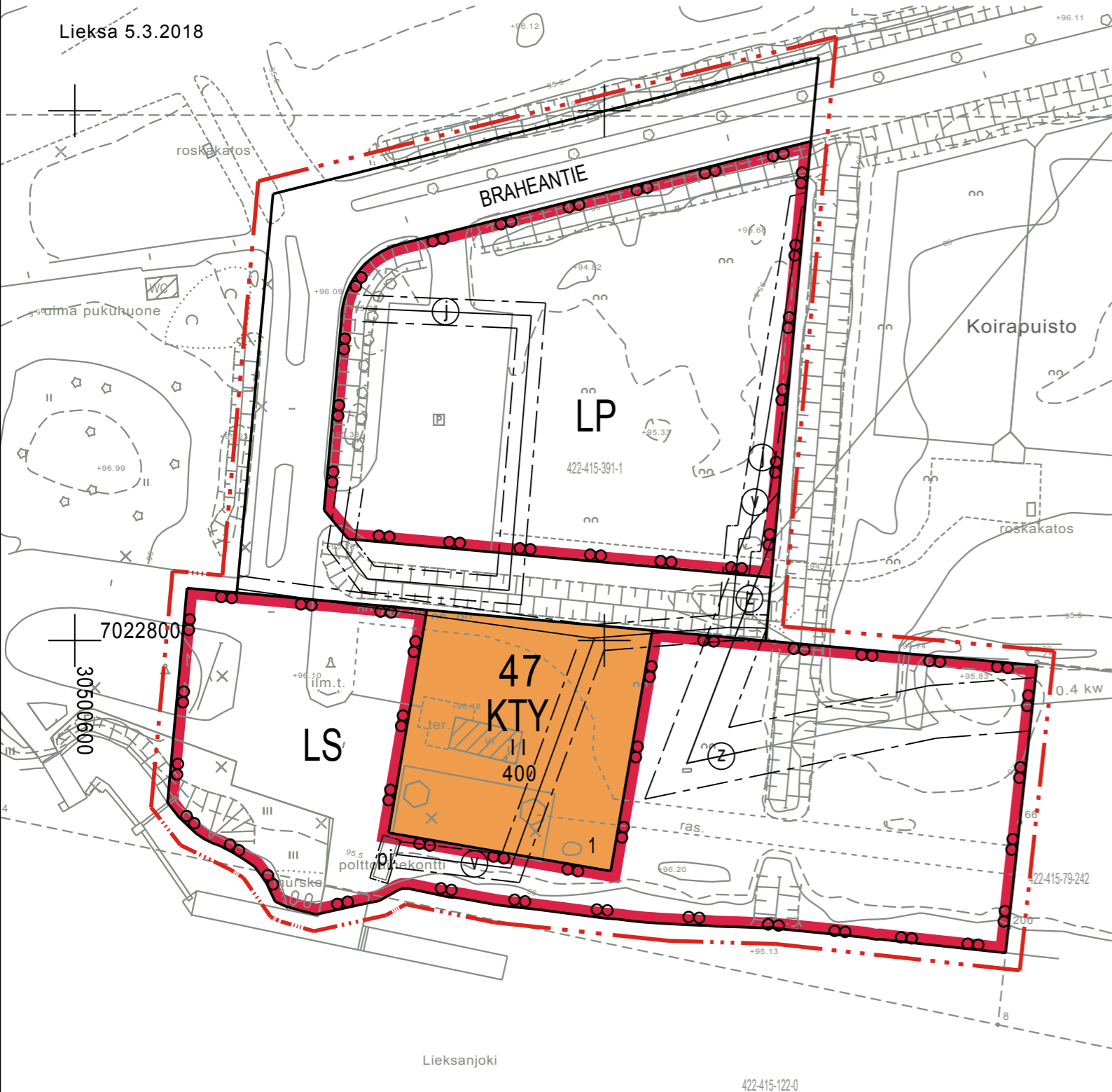




ASEMAKAAVAN TUNNISTETIEDOT

Alueen nimi: Kaupunginniemi
 Kunta: Lieksa
 Kaupunginosa: Brahea (1.)
 Korttelit ym. nykyiset: Satama-alue (LS), Yleinen pysäköintialue (LP) sekä katualue (Lieksan kylän tilat Venesatama rno 390:1 ja Veneranta rno 391:1)
 Korttelit ym. uudet: Toimitilarakennusten korttelialue (KTY), Satama-alue (LS), Yleinen pysäköintialue (LP) sekä katualue
 Asemakaavan nimi: Liikennealueen asemakaavamuutos, Lieksan satama (luonnos)
 Mittakaava: 1:1000

Lieksa 5.3.2018



ASEMAKAAVAMERKINNÄT JA -MÄÄRÄYKSET



Toimitilarakennusten korttelialue.



Satama-alue.



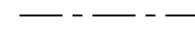
Yleinen pysäköintialue.




3 m kaava-alueen rajan ulkopuolella oleva viiva.



Korttelin, korttelinosan ja alueen raja.



Osa-alueen raja.



Ohjeellinen tontin/rakennuspaikan raja.

47

Korttelin numero.

1

Ohjeellisen tontin/rakennuspaikan numero.

BRAHEANTIE

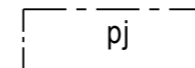
Kadun, tien, katuaukion, torin, puiston tai muun yleisen alueen nimi.

400


Rakennusoikeus kerrosalaneliömetreinä.

II

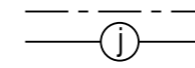
Roomalainen numero osoittaa rakennusten, rakennuksen tai sen osan suurimman sallitun kerrosluvun.



Alue, jolle saa sijoittaa polttoaineen jakeluaseman.



Katu.



Johtoja varten varattu alueen osa.
(z=sähkölinja, j=viemäri, v=vesijohto)

Pohjakartta on suosituksen JHS 185 sekä MRL:n mukainen.
 Koordinaattijärjestelmä ETRS-GK30
 Korkeusjärjestelmä N2000

Jarmo Saraniemi
 paikkatietoinsinööri