







ASEMAKAAVAMERKINNÄT JA -MÄÄRÄYKSET

-  Lähivirkistysalue.
-  Vesialue.
-  3 m kaava-alueen rajan ulkopuolella oleva viiva.
-  Kaupungin- tai kunnanosan raja.
-  Korttelin, korttelinosan ja alueen raja.
- 6** Kaupungin- tai kunnanosan numero.
- MÄH** Kaupungin- tai kunnanosan nimi.
- SILTAKATU** Kadun, tien, katuaukion, torin, puiston tai muun yleisen alueen nimi.
-  Katu.

YLEISET MÄÄRÄYKSET

1. Vanhan Mähkönsillan (ns. Kaarisilta) saa purkaa.
2. Tilalle tulee rakentaa uusi silta.
3. Uutta siltaa koskevia määräyksiä:
 - Uusi silta tulee rakentaa olemassa olevan sillan sijaintiin.
 - Siltaan tulee sijoittaa ajoneuvoille tarkoitettujen ajoväylien lisäksi kevyen liikenteen väylä. Kevyen liikenteen turvallisuuteen tulee kiinnittää erityistä huomiota.
 - Sillan rakenteisiin saa sijoittaa yhdyskuntaa palvelevia johtoja ja putkia, mutta ne eivät saa olla näkyvissä sillan ulkopuolella.
 - Silta tulee rakentaa siten, että Lieksanjoen virtausolosuhteita ei heikennetä.
 - Sillan suunnittelussa, ulkoasussa ja rakenteissa tulee kiinnittää huomiota sillan maisemallisiin arvoihin.
 - Sillan alapuolinen vapaa korkeus tulee olla nykyistä siltaa korkeampi siten, että se edistää veneilyn mahdollisuuksia.

ASEMAKAAVAN MUUTOS JA LAAJENNUS MÄHKÖNSILTA

ASEMAKAAVAN MUUTOS KOSKEE:

Brahea I kaupunginosan katualuetta (Siltakatu) ja puistoa sekä Mähkön VI kaupunginosan katualuetta (Siltakatu), puistoa ja vesialuetta.

ASEMAKAAVAN LAAJENNUS KOSKEE:


Lieksan kaupungin (422) asemakaavoittamattomia alueita tiloilla 1-9901-1 (Siltakatua) ja 415-122-0 (Lieksanjoen aluetta).

ASEMAKAAVALLA MUODOSTUU:

Lieksan kaupungin Brahea (I) ja Mähkön (VI) kaupunginosan viher-, vesi- ja katualueita.

Pohjakartta on suosituksen JHS 185 sekä MRL:n mukainen.
Koordinaattijärjestelmä ETRS- GK30.
Korkeusjärjestelmä N2000

_____ päätös xx.xx.2021 § xx

LIEKSAN KAUPUNKI Elinvoimapaalvelut Maankäyttö / Kaavoitus	KAAVAN KÄSITTELYVAIHEET	
Mittakaava 1:2000	Vireilletulo	19.12.2019
	Kaavaluonnos nähtävillä	11.3.-2.4.2021
	Kaavaehdotus nähtävillä	21.10.-22.11.2021
Kaavakartta luonnos päiväys 25.2.2021	Lieksan kaupunginvaltuuston hyväksyntä	...202_ § _
	Lainvoima	...202_
Kaavakartta ehdotus päiväys 14.10.2021		
Kaavakartta hyväksyntään päivitetty xx.xx.202_	Kaavan laatija: maankäyttöpäällikkö Jukka Haltia, YKS 631	