




ASEMAKAAVAMERKINNÄT JA -MÄÄRÄYKSET

-  Lähivirkistysalue.
-  Vesialue.
-  3 m kaava-alueen rajan ulkopuolella oleva viiva.
-  Kaupungin- tai kunnanosan raja.
-  Korttelin, korttelinosan ja alueen raja.
- 6** Kaupungin- tai kunnanosan numero.
- MÄH** Kaupungin- tai kunnanosan nimi.
- SILTAKATU Kadun, tien, katuaukion, torin, puiston tai muun yleisen alueen nimi.
-  Katu.

YLEISET MÄÄRÄYKSET

1. Vanhan Mähkösillan (ns. kaarisilta) saa purkaa.
2. Tilalle tulee rakentaa uusi silta.
3. Uutta siltaa koskevia määräyksiä:
 - Uusi silta tulee rakentaa olemassa olevan sillan sijaintiin.
 - Siltaan tulee sijoittaa ajoneuvoille tarkoitettujen ajoväylien lisäksi kevyen liikenteen väylä. Kevyen liikenteen turvallisuuteen tulee kiinnittää erityistä huomioita.
 - Sillan rakenteisiin saa sijoittaa yhdyskuntaa palvelevia johtoja ja putkia, mutta ne eivät saa olla näkyvissä sillan ulkopuolella.
 - Silta tulee rakentaa siten, että Lieksanjoen virtausolosuhteita ei heikennetä.
 - Sillan suunnittelussa, ulkoasussa ja rakenteissa tulee kiinnittää huomiota sillan maisemallisiin arvoihin.
 - Sillan alapuolinen vapaa korkeus tulee olla nykyistä siltaa korkeampi siten, että se edistää veneilyn mahdollisuuksia.

ASEMAKAAVAN MUUTOS JA LAAJENNUS MÄHKÖNSILTA

ASEMAKAAVAN MUUTOS KOSKEE:

Brahean I kaupunginosan katualuetta (Siltakatu) ja puistoa sekä Mähkön VI kaupunginosan katualuetta (Siltakatu), puistoa ja vesialuetta.

ASEMAKAAVAN LAAJENNUS KOSKEE:

Lieksan kaupungin (422) asemakaavoittamattomia alueita tiloilla 1-9901-1 (Siltakatua) ja 415-122-0 (Lieksanjoen aluetta).

ASEMAKAAVALLA MUODOSTUU:

Lieksan kaupungin Brahean (I) ja Mähkön (VI) kaupunginosan viher-, vesi- ja katualueita.

Pohjakartta on suosituksen JHS 185 sekä MRL:n mukainen.
Koordinaattijärjestelmä ETRS- GK30.
Korkeusjärjestelmä N2000

Paikkatietoinsinöörin päätös xx.xx.2020 § xx

LIEKSAN KAUPUNKI Elinvoimapaalvelut Maankäyttö / Kaavoitus	KAAVAN KÄSITTELYVAIHEET Vireilletulo Kaavaluonnos nähtävillä Kaavaehdotus nähtävillä Lieksan kaupunginvaltuuston hyväksyntä Lainvoima	19.12.2019 11.3.-2.4.2021 xx.xx.-xx.xx.2021 xx.xx.202x § xxx xx.xx.202x
Mittakaava 1:2000		
Kaavakartta luonnos päiväys 25.2.2021		
Kaavakartta ehdotus päiväys xx.xx.2021		
Kaavakartta hyväksyntä päivitetty xx.xx.202_		
	Kaavan laatija: maankäyttöpäällikkö Jukka Haltiainen, YKS 631 Kaavasuunnitelma: maankäyttösuunnittelija Reino Hirvonen	